Ústecký kraj

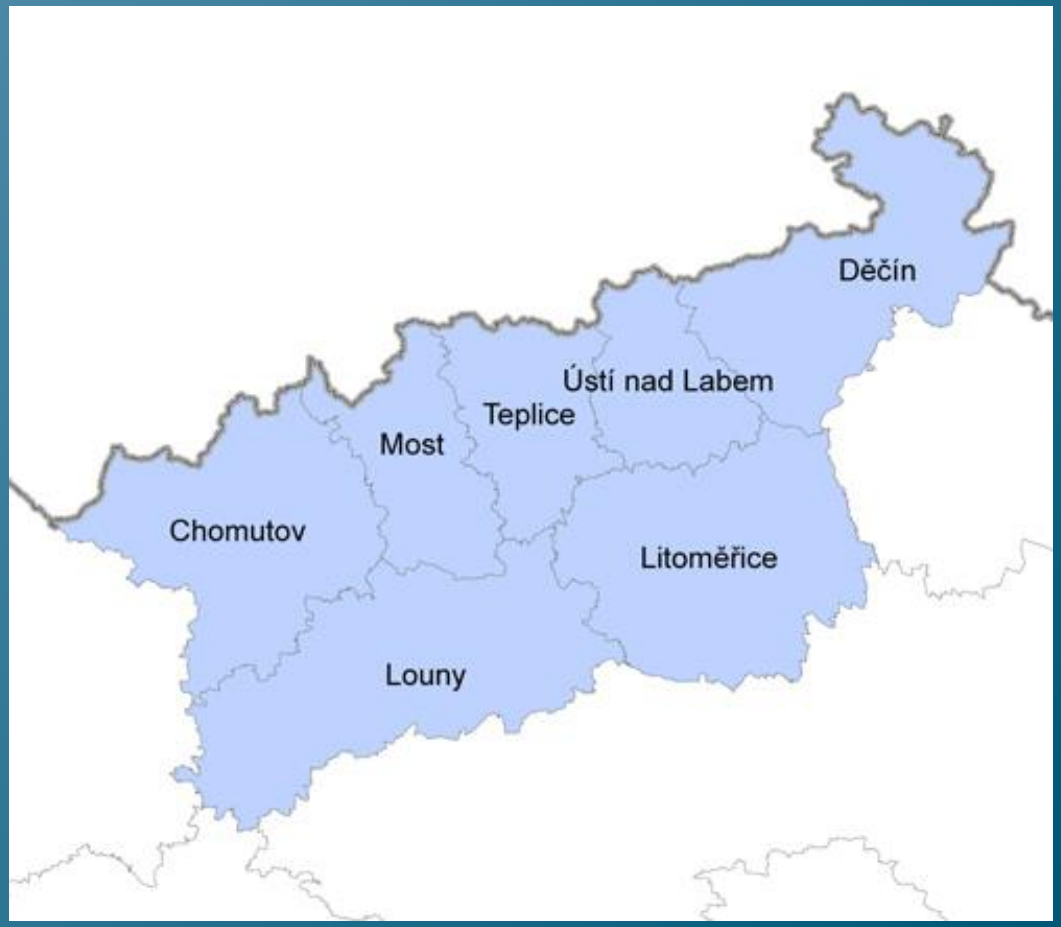

VYPRACOVALA: JANA CHALOUPKOVÁ

Poloha

Ústecký kraj leží na severu Čech.

Sousední kraje: Karlovarský, Plzeňský, Středočeský a Liberecký kraj

Sousední stát: Německo

Hlavní informace

Krajské město: Ústí nad Labem

Počet obyvatel: (cca) 823972

Rozloha: 5535 km²

Hejtman: Oldřich Bubeníček KSČM

Povrch: hornatý

Pohoří: Krušné hory, Slavkovský les, České středohoří

Nížiny: Polabská nížina

Hustota zalidnění: 154 obyvatel/km²

Nejvyšší bod: Klínovec (1225 m. n. m.)

Počet okresů: 7

Velká města

V Ústeckém kraji není jen Ústí nad Labem a malé vesničky je tu i dost dalších měst např.:

Most

Děčín

Litoměřice

Litvínov

Teplice

Louny

Rumburk

atd.....



Průmysl v Ústeckém kraji (těžký průmysl)

Obecně se Ústecky kraj (mezi Kraji České republiky) vyznačuje výraznou orientací hospodářství na oblasti těžkého průmyslu, např.: území podkrušnohorské pánevní oblasti se nacházejí vydatná ložiska hnědého uhlí (Chomutovsko-mostecká hnědouhelná pánev).

Chomutovsko-mostecká hnědouhelná pánev

Průmysl v Ústeckém kraji (chemický průmysl)

Významně je také zastoupen průmysl chemický. V Litvínově se nachází největší česká rafinérie ropy.

co to je rafinerie?
Ropná rafinerie je místo, kde je ropa zpracovávána a čištěna.



Průmysl v Ústeckém kraji

A v neposlední řadě také:

-papírenský průmysl (Štětí)

-průmysl stavebních hmot (cementárna Čížkovice)

-průmysl zpracování železných kovů(Chomutov)

-průmysl textilní (Varnsdolf)

-keramický průmysl (Teplice)

-a další



Zemědělství v Ústeckém kraji

Zemědělská půda v Ústeckém kraji tvoří 52% zdejší krajiny. Intenzivní zemědělské hospodaření je soustředěno do nížinných oblastí kolem řek Labe a Ohře

Pěstují se zde: obilniny, řepka olejka,slunečnice, cukrová řepa, chmel otáčivý, ovoce a zelenina

NP a CHKO

NP: České Švýcarsko

CHKO: Labské pískovce, České středohoří, Slavkovský les, Kokořínsko, Lužické hory

Turismus a zajímavá místa



Nejsevernější město-Šluknov

hora Říp

NP České Švýcarsko

zámek Krásný dvůr

Hrad Budyně nad Ohří

Zřícenina hradu Házmburk

Zoo v Ústeckém kraji

V Ústeckém kraji jsou 3 ZOO:

-zoologická zahrada Ústí nad Labem

-zoologická zahrada Děčín

-zoopark Chomutov

Zoo park Chomutov je největší Zoo v ČR, díky svému safari.

Vodstvo v Ústeckém kraji

Další vodstvo:

Kamencové jezero

Řeka Chomutovka

vodní nádrž Janov

soutok Labe a Ohře

Kvíz

Jak se jmenuje toto místo?

a)Juliina rozhledna

b) **Mariina vyhlídka**

c)Martinina hora

Kde se v tomto kraji těží nejvíce uhlí?

a)Chomutovsko-mostecká hnědouhelná pánev

b)Chomutovsko-mostecká hnědouhelná pánev

c)Chomutovsko-litvínovská hnědouhelná pánev

Shrnutí

Krajské město -Ústí nad Labem
Okolní kraje – Liberecký, Středočeský, Plzeňský, Karlovarský
Města – Chomutov, Teplice, Most, Žatec, Louny, Litoměřice, Děčín, Litvínov
Povrch – převážně hornatý – Krušné hory, Slavkovský les,
České středohoří, nížina – Polabská nížina, nejnižší místo ČR – Labe na hranicích s Německem u Hřenska
Zemědělství – pěstování chmele, ovoce
Průmysl – těžba hnědého uhlí Mostecká pánev (povrchové uhlí), tepelné elektrárny, chemický průmysl – zpracování ropy, výroba lodí – Děčín
Vodstvo – největší řeka Labe, dále Ohře
Turismus – NP České Švýcarsko, pevnost Terezín – koncentrační tábor ve 2. světové válce
Velmi poničená krajina po těžbě uhlí, ale i krásné hory.

Zdroje:
- internet
- mapa
- hlava
- sešit

Děkuji za pozornost